

**ВСЕУКРАЇНСЬКІ ЗМАГАННЯ
ВІДКРИТИЙ ОСОБИСТИЙ ЧЕМПІОНАТ ПОЛТАВСЬКОЇ ОБЛАСТІ ЗІ
СПОРТИВНОГО ОРІЄНТУВАННЯ
«КУБОК ПАМ'ЯТІ – 2017»**

24-28.06.2017, смт Велика Багачка, Полтавська обл.

БЮЛЕТЕНЬ 1

Організатори: Управління у справах сім'ї, молоді та спорту Полтавської ОДА.;
Лубенський міський дитячо-юнацький клуб спортивного орієнтування і туризму «Валтекс»;

Партнери: Великобагачанська РДА
Великобагачанська селищна рада
Приватне підприємство «Білоцерківська агропромислова група»
Товариство дослідників України
Туристично-комерційне товариство з обмеженою відповідальністю «Схід»
ПП Остистий О.І, ПП Остиста Л.М.

Склад ГСК:

Головний суддя	- Семенюта Григорій	СНК	066 1638273
Головний секретар	- Куліш Василь	СНК	050 3017072

Директор змагань: - Калениченко Юрій II кат.

Служба дистанції: - Семенюта Сергій I кат.
- Остапенко Павло I кат

Місце проведення: с. Мала Решетилівка, с. Затон Великобагачанський р-н Полтавська обл.

Центр змагань: польовий табір поблизу смт Велика Багачка (див. схему розміщення).

Сторінка змагань: <http://basa.at.ua/publ/1/2-1-0-73>

Онлайн заявка: <http://orientsumy.com.ua/index.php?event=1309>

Програма

24 червня, субота. Заїзд учасників.

12:00 – 19:00 – мандатна комісія, центр змагань

19:00 – нарада представників команд, центр змагань;

25 червня, неділя.

08:45 – від'їзд замовленого транспорту до арени змагань на подовженій дистанції (с. Затон);

10:00 – початок змагань на подовженій дистанції;

13:00 – 14:00 – від'їзд замовленого транспорту до центру змагань;

26 червня, понеділок

08:45 – від'їзд замовленого транспорту до арени змагань на середній дистанції (с. Мала Решетилівка);

10:00 – початок змагань на середній дистанції;

12:30 – 13:30 – від'їзд замовленого транспорту до центру змагань;

27 червня, вівторок

08:45 – від'їзд замовленого транспорту до арени змагань на довгій дистанції (с. Мала Решетилівка);

10:00 – початок змагань на довгій дистанції;

14:00 – 15:00 – від'їзд замовленого транспорту до центру змагань;

28 червня, середа

08:45 – від'їзд замовленого транспорту до арени змагань на короткій дистанції (с. Затон);

10:00 – початок змагань на короткій дистанції;

12:00 – 13:00 – від'їзд замовленого транспорту до центру змагань;

14:00 – нагородження переможців та призерів змагань (центр змагань);

Учасники

У змаганнях беруть участь спортсмени Полтавської області та інших регіонів України.

Вікові групи: Ч/Ж 12; 14; 16; 18; 20; 21; 35; 45; 55.

Обмеження: в разі кількості заявлених учасників у віковій групі 3 і менше, учасники будуть об'єднані із суміжною групою згідно з вимогами чинних Правил змагань.

Система відмітки

Застосовується система електронної відмітки SportIdent. Обслуговуватимуться тільки фірмові чіпи SportIdent. Учасники що мають власні чіпи вносять їх номер у форму он-лайн заявки. Учасники мають можливість орендувати чіпи в Організатора. Учасники несуть матеріальну відповідальність у випадку втрати чипу у сумі, еквівалентної 35 Євро.

Фінансування

Витрати на проведення змагань здійснюються за рахунок Управління СМС Полтавської ОДА, стартового внеску та спонсорських коштів.

Стартовий внесок за 4 дні змагань становить: 80 грн. – групи Ч/Ж 12,14,16,55;

120 грн. – групи Ч/Ж 18, 20, 21, 35, 45

Заявки

Попередні заявки на участь у змаганнях подаються до 17 червня 2017 через систему «ONLINE заявки на участь у змаганнях» на сайті ФСОУ <http://orientsumy.com.ua/index.php?event=1309>. При цьому власникам чіпів необхідно вказати номери своїх чіпів.

Іменні заявки, завірені відповідною медичною установою або спортивним диспансером, паспорт або свідоцтво про народження, кваліфікаційна книжка спортсмена, подаються безпосередньо до мандатної комісії.

Визначення результатів

Переможці та призери змагань визначаються по сумі очок які набрав спортсмен на всіх дистанціях.

Очки нараховуються згідно таблиці:

Місце	1	2	3	4	5	...	N
Очки	N	N – 1	N – 2	N – 3	N – 4	...	1

де N – число учасників у групі, які подолали дистанцію.

Розміщення та харчування

Польовий табір. Вартість проживання – 40 грн. з особи за всі дні змагань. Приготування на газових пальниках або вогнищі лише у спеціально відведених місцях. Питна вода в таборі (привозна).

Транспорт під час змагань

До всіх арен є можливість дістатися замовленим та власним автотранспортом. Слід користуватися схемою розташування арен, наведеною у додатку. На останніх ділянках маршрутів додатково будуть встановлені покажчики напрямку руху. Вартість проїзду замовленим транспортом – 40 грн. з особи за всі дні змагань.

Пункти підживлення

Всі дні на фініші передбачена питна вода. На довгій дистанції передбачений 1 пункт підживлення (район відео-КП).

Процедура фінішу

Учасники повинні рухатися розміченим коридором від останнього КП до фінішу. На лінії фінішу встановлюються SI-станції. Час фінішу учасник фіксує самостійно відміткою чіпом в фінішній станції. Після відмітки на фініші учасник проходить через фінішну зону, в якій:

- проходить процедуру зчитування чіпу;
- отримує спліт з результатом;
- здає власну карту в пакет з назвою команди (території). Після закриття старту представники команд зможуть забрати карти, а учасники, що фінішують, вже не здають їх.

Нагородження

Переможці та призери нагороджуються медалями, грамотами, кубками відповідних ступенів.

Місцевість

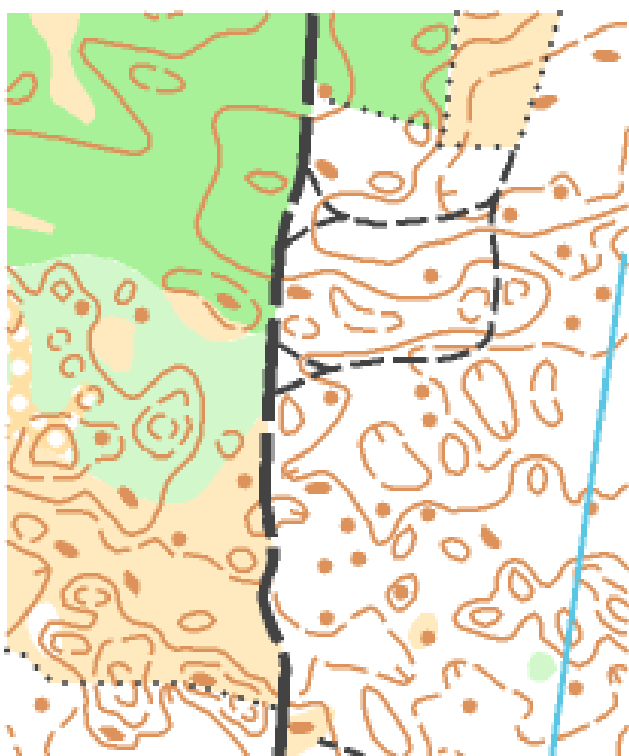
Сосновий ліс з пологими та дюнними формами рельєфу. Видимість і прохідність від доброї до поганої. Ускладнює біг сосновий і листяний підлісок. Наявні ділянки з молодим лісом різної прохідності. Значні ділянки свіжих вирубок. Місцевість закрита на 90%. Ґрунт піщаний. Форма одягу – довільна.

Карти

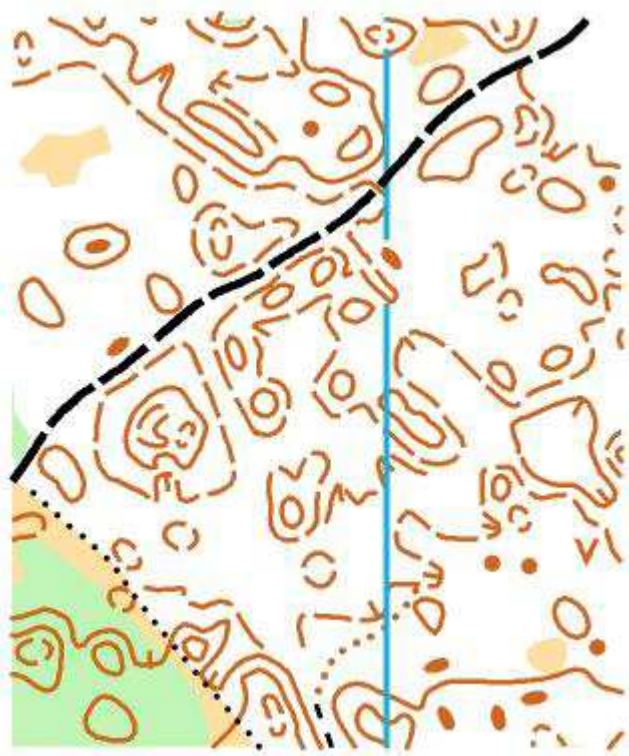
Коротка дистанція - масштаб 1:7500, перетин рельєфу 2,5 м, УЗ ФСОУ-2001, Автор: М.Пугач, 2009 р. Ревізія В.Кір'янов, 2017 рік

Довга, подовжена, середня дистанції - М 1:10000, перетин рельєфу 2,5 м, УЗ ФСОУ-2001, Автори: В.Кір'янов, О.Єфіменко, 2017 р. Карти герметизовані у п/п пакет з замком.

Зразок карт:



масштаб 1:10000



масштаб 1:7500

Схема підходу зі станції Яреськи

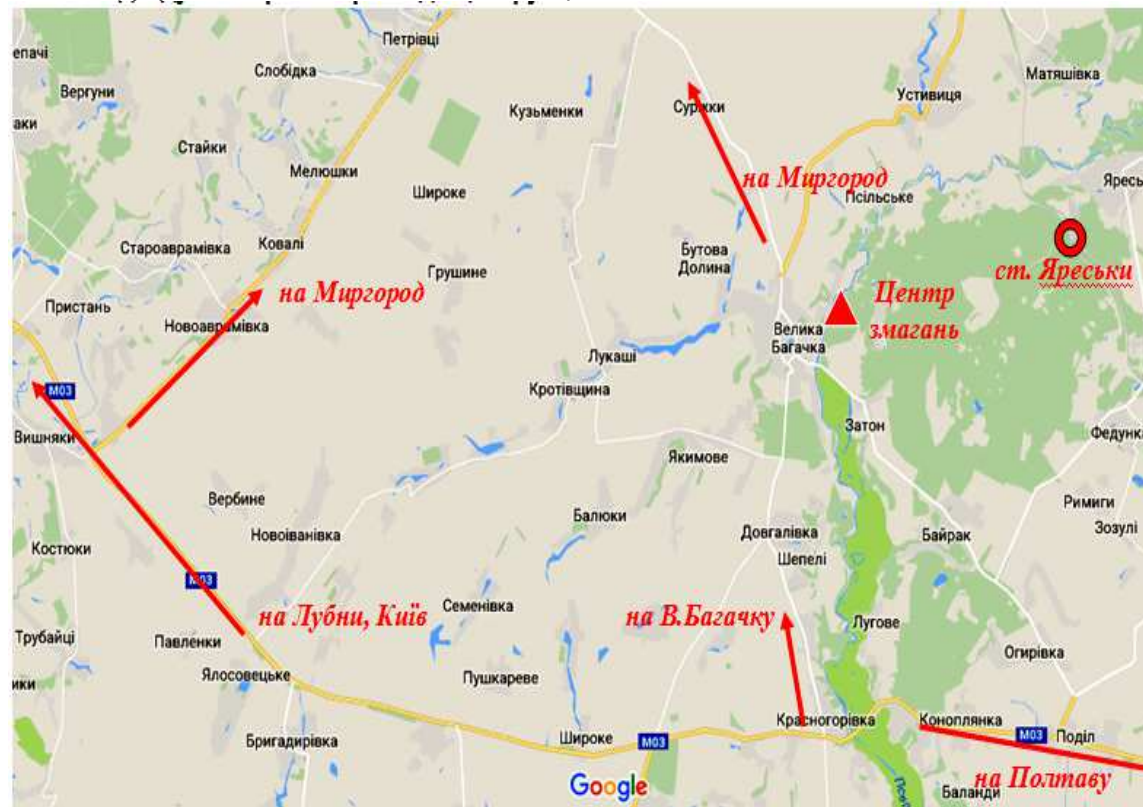
Пішки, 11 км. Розклад руху поїздів і приміських електропоїздів на сайті uz.gov.ua.



Схема під'їзду автотранспортом

Рейсові автобуси через Велику Багачку відправляються з АС Миргорода та Полтави

Розклад руху на сайтах: busfor.ua, avtovokzal.pl.ua.



Краєзнавча інформація

Історія **Великої Багачки** нараховує понад 400 років. У першій чверті XVII ст. згідно опису, в польському володінні в середині течій річок Хорола і Псла була волость чи округ Миргородський. До складу цього округу входила Богачка (так раніше називалося селище). Селище Богачка є на карті французького інженера де Боплана.

Спочатку територія навколо селища входила до маєтностей польського магната українського походження Вишневецького. З метою захисту села в центрі на пагорбі стояла сторожова вежа, будувалися системи підземних ходів і схованок. У 1648 р. і 1696р. Богачка вщент спалювалася кримськими татарами.

За часів Б. Хмельницького Богачка стає сотенним містечком Миргородського полку. Сотня налічувала 256 козаків. У Північній війні на козаки воювали та стороні Росії. У

1764 р. у сотні було 372 чоловіки. 1783 р. після ліквідації Миргородського полку Богачка входить до Київського намісництва, 1795р. – переходить до Чернігівської губернії.

У 1726 р. у Богачанській сотні було 228 дворів що належали гетьману Данилу Апостолу. В середині XVIII ст. земельні володіння в селищі мали: піп Маківський, німець Вольферд, поляк Заболотський і феодал Данилевський, Базилевський, Науменко.



Мала Решетилівка — село Великобагачанської селищної ради. Населення становить 94 особи. Село знаходиться на лівому березі річки Псел, нижче за течією на відстані 1,5 км розташоване село Затон, на протилежному березі — смт Велика Багачка. Село оточене великим сосновим лісом.

За даними на 1859 рік у власницькому селі Миргородського повіту Полтавської губернії, мешкало 1410 осіб (699 чоловічої статі та 711 — жіночої), налічувалось 201 дворове господарство, існувала православна церква. Станом на 1885 рік у колишньому власницькому селі Багачанської волості мешкало 150 осіб, налічувалось 26 дворівих господарств, діяла православна церква, постійний двір і вітряний млин.

